

MĚSTO BRNO


Strategie parkování ve městě Brně




ETAPA I. - Analytická část

Analýza statické dopravy na hlavní sledované silniční síti vzhledem k pěší dopravě



LEGENDA:
Parkování na chodníku nevyznačeno,
parkující vozidla na chodníku
Hranice města



PORIZOVATEL DOKUMENTACE		STATUTÁRNÍ MĚSTO BRNO DOMINIKÁNSKÉ NÁMĚSTÍ 1 BRNO 602 01			
GENERALNÍ PROJEKTANT		BRNĚNSKÉ KOMUNIKACE A.S. ÚTVAR DOPRAVNÍHO INŽENÝRSTVÍ RENEŠANČNÍ TRÁVA 187/14 602 00 BRNO, STŘÍČKA			
VEDOUcí ZAKÁZKY	ZASTUPUJE VED. ZAK.	VYPRACOVAL	KONTROLOVAL	 Brněnské komunikace a.s. ÚTVAR DOPRAVNÍHO INŽENÝRSTVÍ	
ING. A. KELLER	ING. LAUBERMAN	REDAKČNÍ VÝK.	ING. PERNER		
INVESTOR: STATUTÁRNÍ MĚSTO BRNO, Dominikánské nám. 1, Brno				DATUM: LEDEN 2013	
NAZEV AKCE: STRATEGIE PARKOVÁNÍ VE MĚSTĚ BRNĚ, ETAPA I. - ANALYTICKÁ ČÁST				FORMÁT: A4	
KAPITOLA 6. - Analýza vývoje kongescí v městské aglomeraci				STUPĚŇ: STUDIE	
				MĚRÍTKO: 1:25000	
				Č. ZAKÁZKY: 1133-2012	
NAZEV PŘÍLOHY: ANALÝZA STATICKÉ DOPRAVY NA HLAVNÍ SLEDOVANÉ SILNIČNÍ SÍTI VZHEDEM K PĚŠÍ DOPRAVĚ				ČÍSLO PŘÍLOHY: 6 - 4	